


Национальный проект  
**Экология**

Реализация регионального проекта  
**Сохранение биологического  
разнообразия на территории  
Кировской области**

Министерство охраны  
окружающей среды  
Кировской области



# Совершенствование нормативно-правового регулирования



ПРАВИТЕЛЬСТВО КИРОВСКОЙ ОБЛАСТИ

## РАСПОРЯЖЕНИЕ

20.09.2019

№ 251

г. Киров

Об утверждении Концепции развития особо охраняемых природных территорий Кировской области на период до 2030 года и Перспективной схемы развития особо охраняемых природных территорий регионального значения Кировской области на период до 2030 года

В целях развития системы особо охраняемых природных территорий Кировской области:

1. Утвердить Концепцию развития особо охраняемых природных территорий Кировской области на период до 2030 года согласно приложению № 1.

2. Утвердить Перспективную схему развития особо охраняемых природных территорий регионального значения Кировской области на период до 2030 года согласно приложению № 2.

3. Признать утратившими силу распоряжения Правительства Кировской области:

3.1. От 26.04.2013 № 109 «Об утверждении Концепции развития особо охраняемых природных территорий Кировской области на период до 2020 года и Перспективной схемы развития особо охраняемых природных территорий регионального значения Кировской области».


3.2. От 19.01.2018 № 7 «О внесении изменений в распоряжение Правительства Кировской области от 26.04.2013 № 109».

На основании анализа репрезентативности ООПТ подготовлены предложения по оптимизации Концепции развития ООПТ Кировской области на период до 2030 года.

## Распоряжением Правительства Кировской области от 20.09.2019 № 251

утверждены:

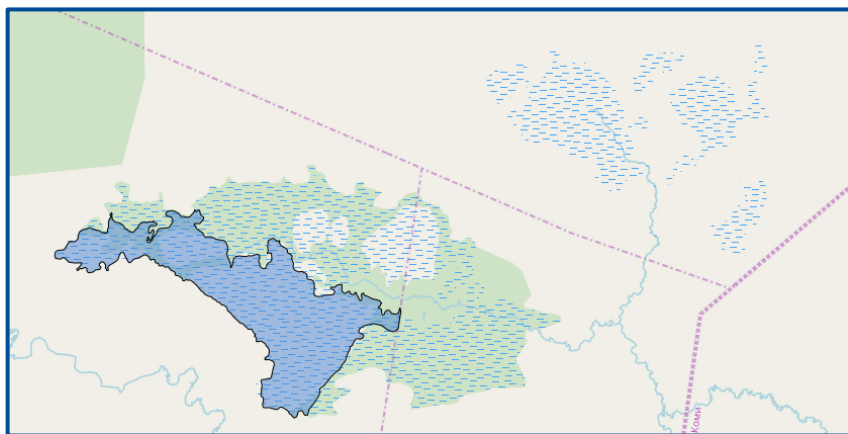
- Концепция развития особо охраняемых природных территорий Кировской области на период до 2030 года;
- Перспективная схема развития особо охраняемых природных территорий регионального значения Кировской области до 2030 года.



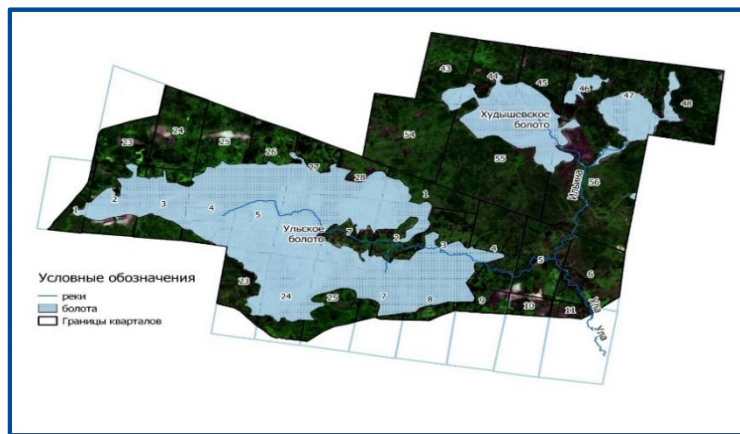
# Увеличение площади ООПТ Кировской области

## Расширение территории памятника природы регионального значения «Ульское болото»

- Проведено экологическое обследование территории, подготовлено обоснование расширения ООПТ;
- Проведены кадастровые работы по формированию границ памятника природы регионального значения «Ульское болото».



Площадь ООПТ по состоянию на 01.01.19  
**3024,85 га**



Площадь ООПТ после расширения  
**30635,11 га**

**Объем освоенных средств – 950 тыс. руб.**